

Maakatastri kitsenduste kaardi väljavõte

Kuupäev 01.07.2026

LISA 4

X = 6497874, Y = 529852



X = 6497439, Y = 529417

Aluskaart

Leht 1 / 4

Maa- ja Ruumiamet 2026. Kõik õigused kaitstud.



Otsingu objekti andmed

Otsinguobjekt: Katastriüksus







Tunnus: 62701:003:0028

Otsinguobjekti kitsenduste mõjuala (kma) andmed



Legend	Kitsenduste mõjuala nähtus	VID (kma)*	Nimetus	Ulatus (m2)	Seotud kitsendusi põhjustava objekti nähtus	Seotud VID (kpo)
	Veehaarde sanitaarkaitseala	-923446798/6846982	-923446798	2875.04	Puurkaev	PRK0051546
	Veehaarde sanitaarkaitseala	-1724743712/6849189	-1724743712	2299.73	Puurkaev	PRK0019990
	Veehaarde sanitaarkaitseala	910942462/6858399	910942462	203.50	Puurkaev	PRK0006278
	Elektripaigaldise kaitsevöönd	219384396/14154642	219384396	11.21	Elektriõhuliin alla 1 kV	219384396
	Uuringu ala	U1638/15291597	U1638	52353.88	Uuringu ala (geoloogiline)	U1638
	Avalikult kasutatava tee kaitsevöönd	19207tn/15967893	19207tn	1059.40	Tänav	19207tn
	Avalikult kasutatava tee kaitsevöönd	4/15963526	4	1556.17	Maantee(Euroopa teedevõrgu maantee)	4
	Avalikult kasutatava tee kaitsevöönd	19207/15963573	19207	21.10	Maantee	19207
	Avalikult kasutatava tee kaitsevöönd	1903tn/15967190	1903tn	23.04	Tänav	1903tn
	Avalikult kasutatava tee kaitsevöönd	1903/15966105	1903	394.91	Maantee	1903
	Hooldusala	632836969/16615790	632836969	312.90	Puurkaev	PRK0019991
	Planeeringu ala	1882001_1605438 /16632022	1882001_1605438	52349.43	Tiheasustusala	1882001_1605438


* VID (kma) - Kitsenduste mõjuala identifikaator

Otsinguobjekti kitsenduste mõjuala (kma) ruumiliselt liidetud andmed

Legend	Kitsenduste mõjuala nähtus	Ulatus (m ²)
	Veehaarde sanitaarkaitseala	5174.78
	Elektripaigaldise kaitsevöönd	11.21
	Uuringu ala	52353.88
	Avalikult kasutatava tee kaitsevöönd	3010.63
	Hooldusala	312.90
	Planeeringu ala	52349.43

Otsinguobjekti kitsendusi põhjustava objekti (kpo) andmed

Legend	Kitsendusi põhjustava objekti nähtus	VID (kpo)*	Nimetus	Ulatus (m/m ²)	Andmete haldaja	Andmed registreeritud	Õiguslikult kehtiv alates	Täpsus-klass (m)
	Puurkaev	PRK0051546		0	EELIS (Eesti looduse infosüsteem), Keskkonnaagentuur - põhjaveehaarded	01.08.2013	24.01.2021	4
	Puurkaev	PRK0019990		0	EELIS (Eesti looduse infosüsteem), Keskkonnaagentuur - põhjaveehaarded	01.08.2013	25.01.2021	4
	Puurkaev	PRK0006278		0	EELIS (Eesti looduse infosüsteem), Keskkonnaagentuur - põhjaveehaarded	02.08.2013	25.01.2021	4
	Elektriõhuliin alla 1 kV	219384396	AMKA.3x50+70	2.80	Elektrilevi OÜ		26.03.2023	1
	Uuringu ala (geoloogiline)	U1638	Rapla- ja Pärnumaa maavarade teemaplan uuringuruum	52353.88	Maavarade register - EGT	18.08.2024	10.10.2024	5
	Tänav	19207tn	Pärnu-Jaagupi tee	0	Transpordiamet	07.07.2025	31.10.2025	4
	Maantee (Euroopa)	4	Tallinna-Pärnu-Ikla tee	0	Transpordiamet	25.08.2025	31.10.2025	4

	teedevõrgu maantee)							
	Maantee	19207	Pärnu-Jaagupi tee	0	Transpordiamet	07.07.2025	31.10.2025	4
	Tänav	1903tn	Pärnu-Jaagupi ühendustee	0	Transpordiamet	07.07.2025	31.10.2025	4
	Maantee	1903	Pärnu-Jaagupi ühendustee	0	Transpordiamet	18.02.2025	31.10.2025	4
	Puurkaev	PRK0019991		0.00	EELIS (Eesti looduse infosüsteem), Keskkonnaagentuur - põhjaveehaarded	01.08.2013	02.06.2026	4
	Tiheasustusala	1882001_1605438	Halinga valla üldplaneering	52349.43	Planeeringute andmekogu - MaRu	31.10.2012	30.06.2026	10

* VID (kpo) - Kitsendusi põhjustava objekti identifikaator